

**Управление экономики
и имущественных отношений
Курагинского района**

Приказ № 9/

22.01.2018

пгт Курагино

Об утверждении схемы расположения
земельного участка на кадастровом плане территории

В соответствии со статьёй 11.10 Земельного кодекса Российской Федерации, с Федеральным законом от 13.07.2015 № 218-ФЗ «О государственной регистрации недвижимости», Федеральным законом от 06.10.2003 № 131-ФЗ «Об общих принципах организации местного самоуправления в Российской Федерации», приказом Министерства экономического развития Российской Федерации от 01.09.2014 № 540 «Об утверждении классификатора видов разрешенного использования земельных участков» и приказом Министерства экономического развития Российской Федерации от 27.11.2014 № 762 «Об утверждении требований к подготовке схемы расположения земельного участка или земельных участков на кадастровом плане территории и формату схемы расположения земельного участка или земельных участков на кадастровом плане территории при подготовке схемы расположения земельного участка или земельных участков на кадастровом плане территории в форме электронного документа, формы схемы расположения земельного участка или земельных участков на кадастровом плане территории, подготовка которой осуществляется в форме документа на бумажном носителе», на основании заявления от 19.01.2018 Турчанова Е.Г., руководствуясь Положением об Управлении экономики и имущественных отношений Курагинского района, решением Курагинского районного Совета депутатов Красноярского края от 28.12.2016 № 14-137р «Об определении уполномоченного органа по предоставлению земельных участков, государственная собственность на которые не разграничена». ПРИКАЗЫВАЮ:

1. Утвердить схему расположения земельного участка, площадью 2867 кв.м., образуемый в кадастровом квартале 24:23:0601005, адрес: РФ, Красноярский край, Курагинский район, с. Березовское, ул. Юности. 1. категория земель – земли населенных пунктов, территориальная зона - «Ж» - зона «Жилой усадебной застройки» (приложение к настоящему приказу).

2. Наделить Турчанова Е.Г. правом подачи заявления об осуществлении государственного кадастрового учета земельного участка, указанного в пункте 1 настоящего приказа, в Управление Федеральной службы государственной

регистрации, кадастра и картографии по Красноярскому краю (Управление Росреестра) и в филиале ФГБУ «ФКП Росреестра» по Красноярскому краю.

3. Наделить УЭ и ИО Курагинского района правом подачи заявления об осуществлении государственного кадастрового учета земельного участка, указанного в пункте 1 настоящего приказа, в Управление Федеральной службы государственной регистрации, кадастра и картографии по Красноярскому краю (Управление Росреестра) и в филиале ФГБУ «ФКП Росреестра» по Красноярскому краю.


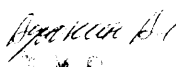
4. Контроль за исполнением настоящего приказа оставляю за собой.

5. Приказ вступает в силу со дня подписания.

Руководитель Управления экономики
и имущественных отношений
Курагинского района



Е.А. Серостанов

КОПИЯ ВЕРНА
ПОДПИСАНЫ В СЛУЖБЕ УЭ И ИО
1.23.08
ДОЛЖНОСТИ:  ПОДПИСАНЫ: 
УЭ и ИО КУРАГИНСКОГО РАЙОНА

КОПИЯ
ПОДЛИННИК НАХОДИТСЯ В УЭ И ИО

23.01.2018

должность: *С.С.С.*
подпись: *С.С.С.*
Ф.И.О.

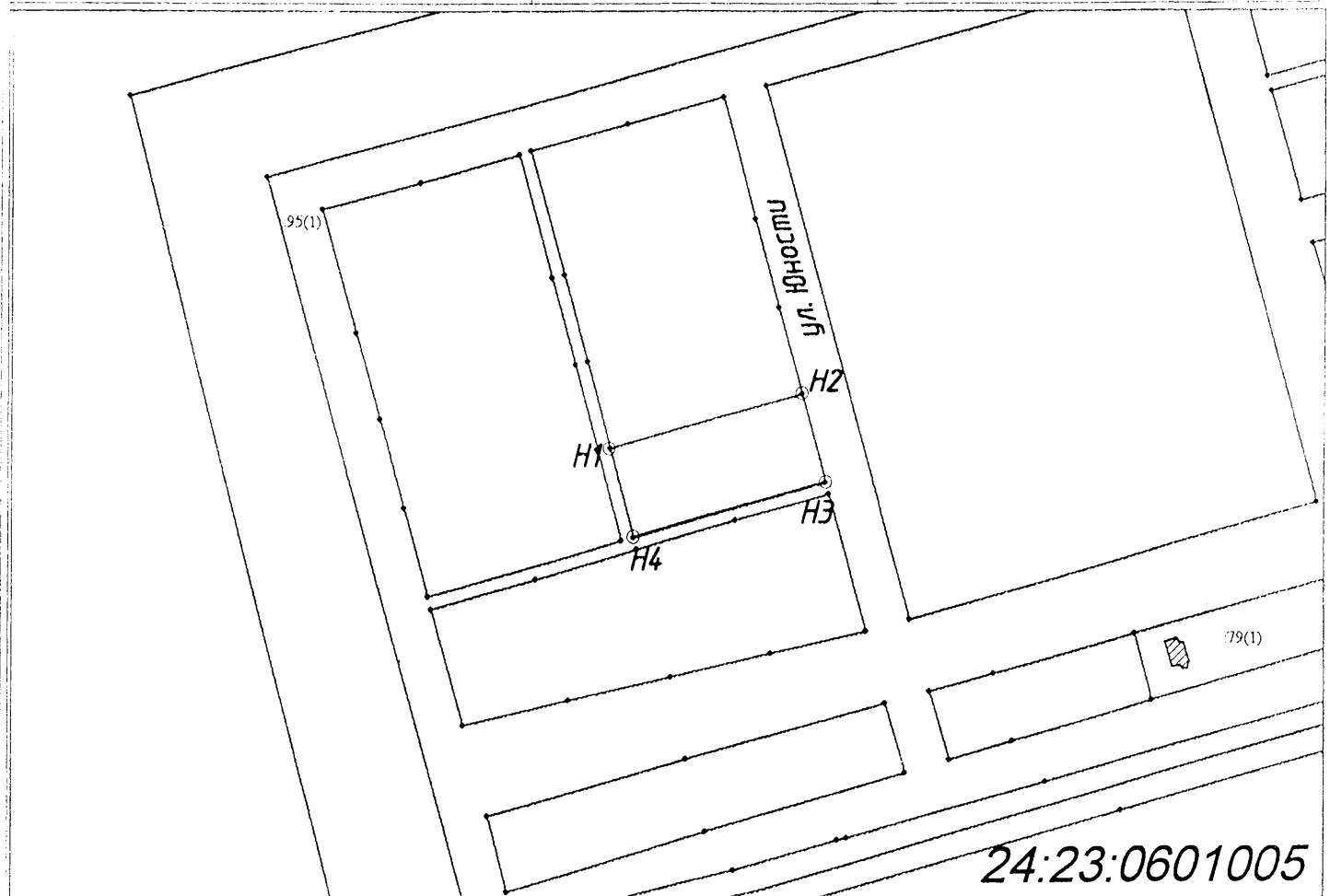
Приложение № 2 к приказу Минэкономразвития
от 27.11.2014 № 762 (в ред. от 13.10.2016 № 658)

Утверждена
Приказом УЭ и ИО
Курагинского района
от "22" "01" 2018
№ 9

УЭ и ИО КУРАГИНСКОГО РАЙОНА
Схема расположения земельного участка
или земельных участков на кадастровом плане территории

Система координат – МСК-167 (зона 4)

Условный номер земельного участка: -		
Площадь земельного участка: 2867 кв.м.		
Обозначение характерных точек границ	Координаты, м	
	X	Y
1	2	3
H1	400549.00	92513.63
H2	400570.42	92591.23
H3	400536.09	92600.71
H4	400514.66	92523.12



Условные обозначения:

- образуемый земельный участок
- кадастровое деление
- n1 - условный номер точки

Масштаб 1:2000