

КОПИЯ ВЕРНА
ПОДЛИННИК НАХОДИТСЯ В УЭ И ИО
 «10» 10 2019 г.

ДОЛЖНОСТЬ ПОДПИСЬ
 УЭ и ИО КУРАГИНСКОГО РАЙОНА

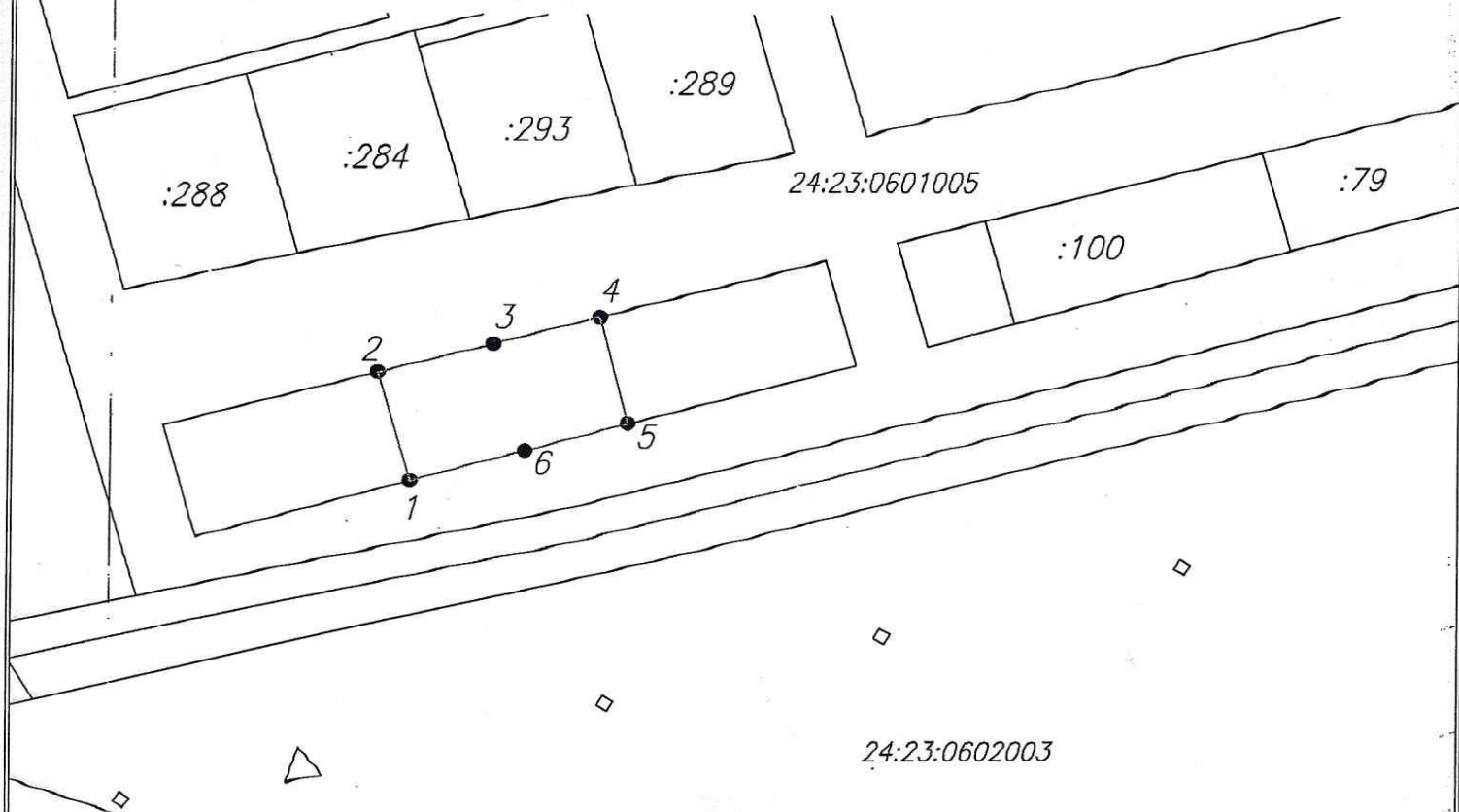


Утверждена
 (наименование документа об утверждении, включая наименования
 органов государственной власти или органов местного
 самоуправления, принявших решение об утверждении схемы

или подписавших соглашение о перераспределении земельных участков)
 от 10.10.2019 № 2019


Схема расположения земельного участка на кадастровом плане территории

Условный номер земельного участка		
Площадь земельного участка 1633 м ²		
Обозначение характерных точек границ	Координаты, м	
	X	Y
1	2	3
1	400391.06	92524.56
2	400419.86	92516.57
3	400427.59	92544.56
4	400434.69	92570.29
5	400406.36	92577.28
6	400399.14	92552.41
1	400391.06	92524.56
Система координат: МСК 167(СК кадастрового округа зона 4)		
Квартал 24:23:0601005		




Условные обозначения:

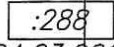
Масштаб 1: 10 00



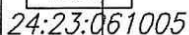
Границы земельных участков, установленные в соответствии федеральным законодательством, включенные в ГКН, отражающиеся в масштабе



Граница кадастрового квартала



Надписи кадастрового номера земельного участка



Обозначение номера кадастрового квартала